Comune di Verona — Provincia di Verona

P.U.A. Leonardi

PIANO URBANISTICO ATTUATIVO
SCHEDA NORMA n. 415 ATO 3
DENOMINATO "LEONARDI"
IN LOCALITA' S.MASSIMO VERONA

CARTOGRAFIA DELLO STATO DI FATTO PIANO QUOTATO

Tavola : 4

A.T.O. : 3

Scala : 1 : 500/1000

22.01.2014

file: 04 - CARTOGRAFIA DELLO STATO DI FATTO PIANO QUOTATO.DWG

Proprietari	
Biondani Massimiliano	Biondani Giampaolo
Biondani Guido	Biondani Margherita
Biondani Fernanda	Biondani Laura
Brazzoli Maria Giovanna	Biondani Roberto
Progettista	Progettista parte cartografica
arch. Antonella Biondani	geom. Mario Giacometti

VIBERTO - Ac. Gem. Costr. (S.r.l.) Sinc. U.Hp
Via Bevilleti, 6 - 37139 - VERONA
tel. 045-6504410 - fax. 045-6503171 - e-mail: viberto@viberto.it

Studio GeoArchi
Via Don Trevisani n.45 - I-37139 - S.MASSIMO - I-VERONA
tel/fax: 045/8350400 - e-mail: studiogeoarchi@gmail.com

La studa di riserva e termini di legge la proprietà del presente disegno con divieto di riproduzio o cessione a terzi senza sua autorizzazione

STRALCI FUNZIONALI

Legenda :

- Ambito d'intervento scheda norma n. 415
- Linea STRALCI 1 approvata con determina n° 2357 del 28 05/2012
- Area extra ambito
- Area da riqualificare proprietà Comune Verona

sc. 1 : 1000

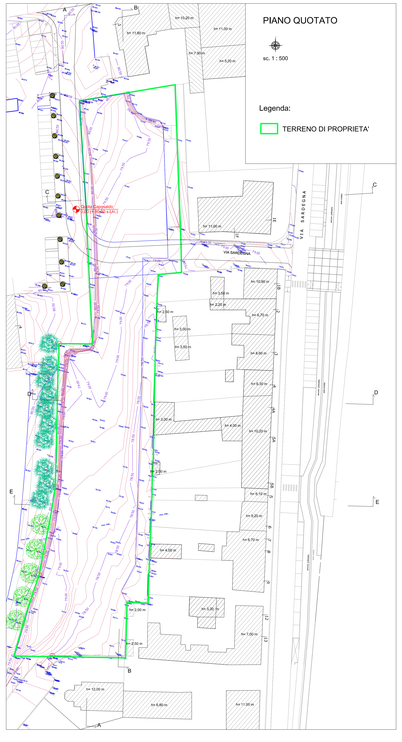

PIANO QUOTATO

sc. 1 : 500

Legenda:

TERRENO DI PROPRIETA'

PROSPETTO - SEZIONE A - A

sc. 1 : 500

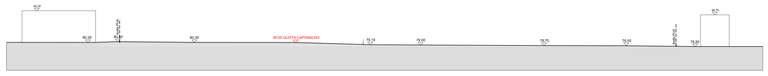

PROSPETTO - SEZIONE B - B

sc. 1 : 500

PROSPETTO - SEZIONE C - C

sc. 1 : 500



PROSPETTO - SEZIONE D - D

sc. 1 : 500

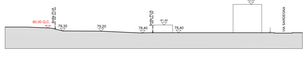

PROSPETTO - SEZIONE E - E

sc. 1 : 500